

崎備(衛・護)第197号  
令和元年11月20日

国土交通省大阪航空局長 様

長崎県警察本部長



ローマ法王来県に伴う上空飛行自粛要請について(依頼)

平素から、本県行政の各般にわたりまして、格別の御理解と御協力をいただき感謝申し上げます。

さて、来る11月24日(日)、ローマ法王が長崎県に来県されます。

つきましては、不測の事態を防止するため、下記のとおり小型民間航空機の飛行自粛について、御協力をお願い致します。

記

1 飛行自粛

(1) 日時、場所、ノータム範囲等

別紙1「ローマ法王来県に伴うノータム日時、場所等」のとおり

(2) 空域図

別紙2～7のとおり

2 飛行自粛を除外されるもの

(1) 警戒のため飛行する警察航空機

(2) 緊急用務で飛行する警察、消防防災及び救難航空機

(3) 気象状況、交通状況、離着陸を行う空港等を踏まえ、管制機関から飛行自粛区域を飛行することを指示又は承認された航空機

(4) 事前に警察と調整した航空機

3 連絡先

長崎県警察本部警備部警備課ローマ法王警護警備対策室

電話(代表)095-820-0110(内線6560・6562)



## 別紙 1

## ローマ法王来県に伴うノータム日時、場所等

日 時	施 設 等	ノータム 範囲・高度
11月24日(日) 8:20~10:00 15:30~17:00	長崎空港 住所：長崎県大村市箕島町593 北緯32° 55' 01" 東経129° 54' 49" (別紙2のとおり)	外周から 3,000m 高度無制限
9:15~11:00	爆心地公園(屋外) 住所：長崎県長崎市松山町5 北緯32° 46' 23" 東経129° 51' 46" (別紙3のとおり)	中心から 3,000m 高度無制限
10:00~11:40	西坂公園(屋外) 住所：長崎県長崎市西坂町4番2000 北緯32° 45' 16" 東経129° 52' 17" (別紙4のとおり)	中心から 3,000m 高度無制限
11:00~13:40	大司教館 住所：長崎県長崎市橋口町1番1号 北緯32° 46' 37" 東経129° 52' 02" (別紙5のとおり)	中心から 3,000m 高度無制限
13:00~16:10	長崎県営野球場(屋外) 住所：長崎県長崎市松山町2番5号 北緯32° 46' 35" 東経129° 51' 40" (別紙6のとおり)	中心から 3,000m 高度無制限
8:30~10:45 14:40~17:00	路線 長崎空港~長崎自動車道大村IC (県道38号線・森園交差点~ 古賀島交差点~大村IC) 長崎自動車道(大村IC~長崎多良見IC) 長崎バイパス(長崎多良見IC~川平IC) (別紙7のとおり)	両側 1,000m 高度 地表から 3,000ft

## 別紙2 長崎空港



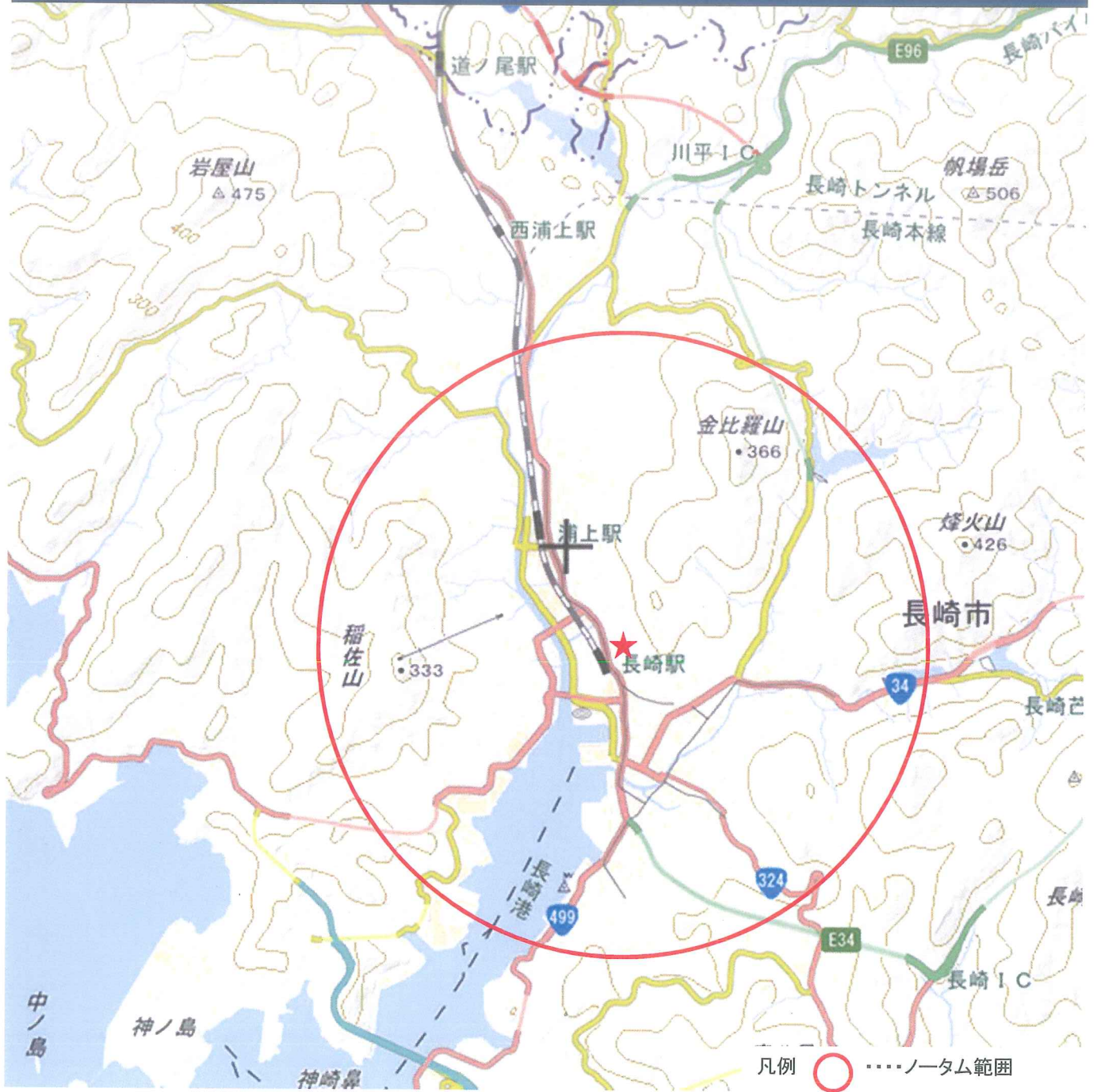
- 1 設定日時  
11月24日(日) 8:20~10:00<sup>ℓ</sup>  
15:30~17:00<sup>ℓ</sup>
- 2 設定範囲  
外周から3km、高度無制限<sup>ℓ</sup>

### 別紙3 爆心地公園



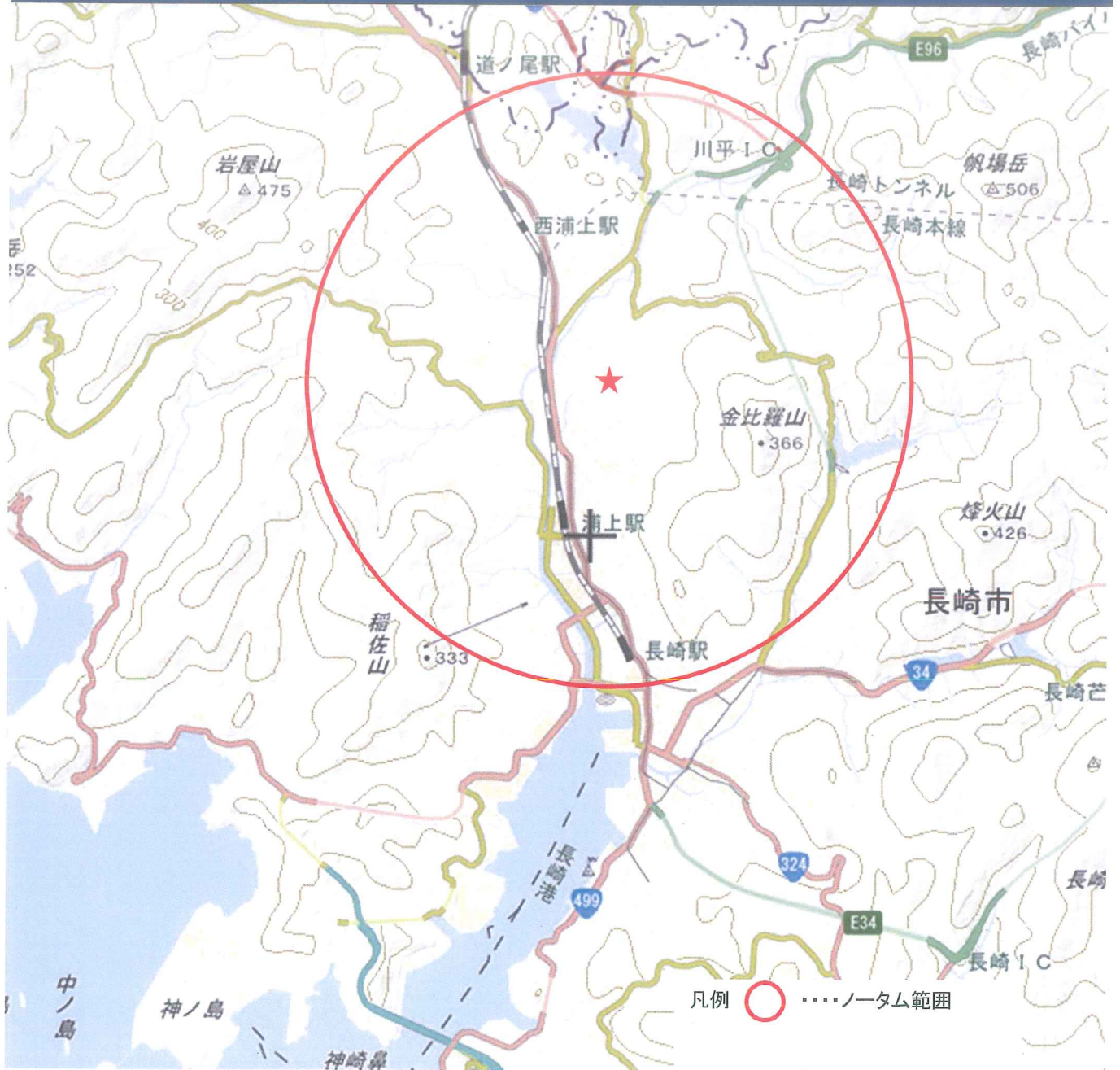
- 1 設定日時  
11月24日(日)9:15~11:00
- 2 設定範囲  
3km、高度無制限

別紙4 西坂公園



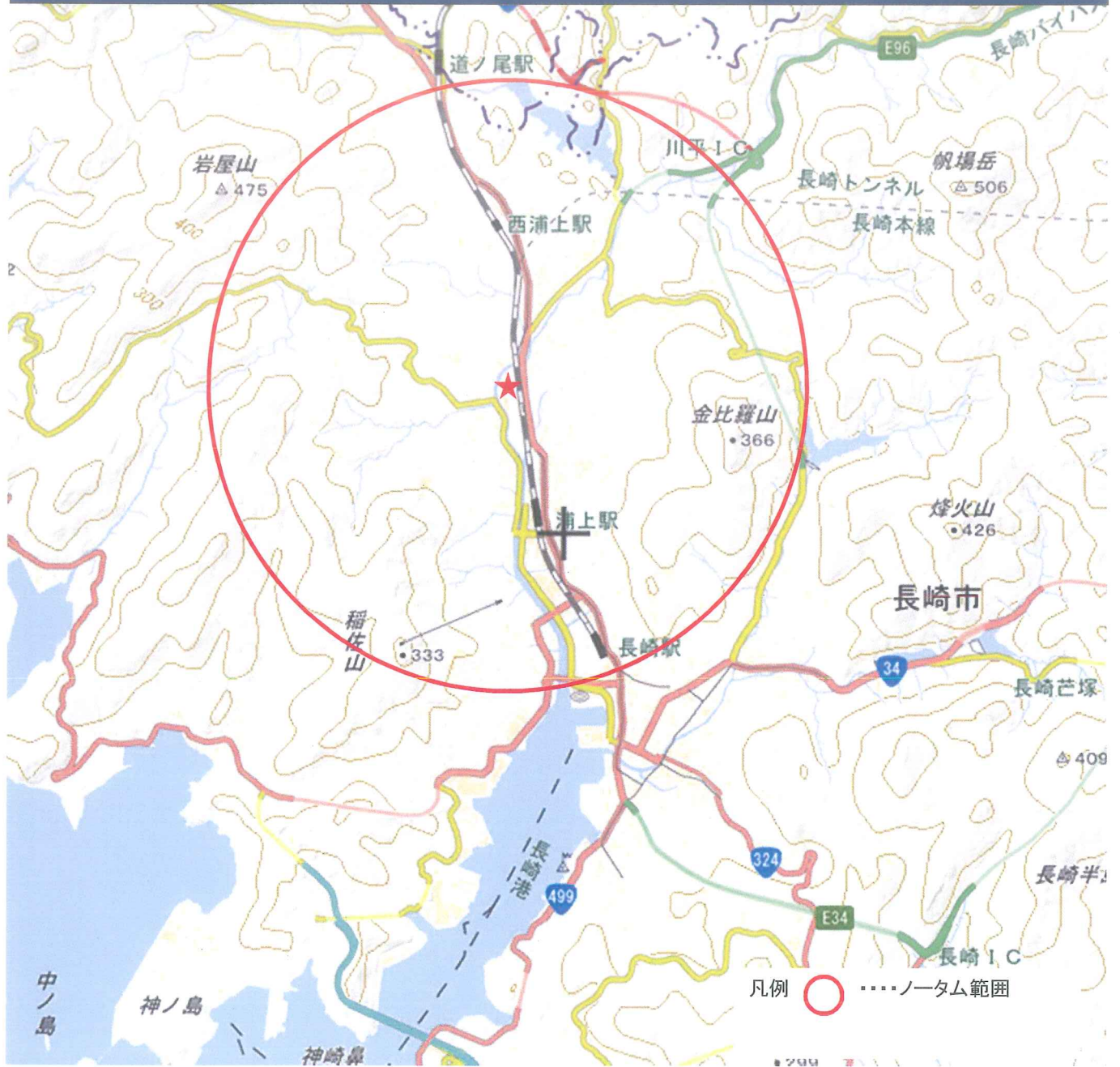
- 1 設定日時  
11月24日(日)10:00~11:40
- 2 設定範囲  
3km、高度無制限

別紙5 大司教館



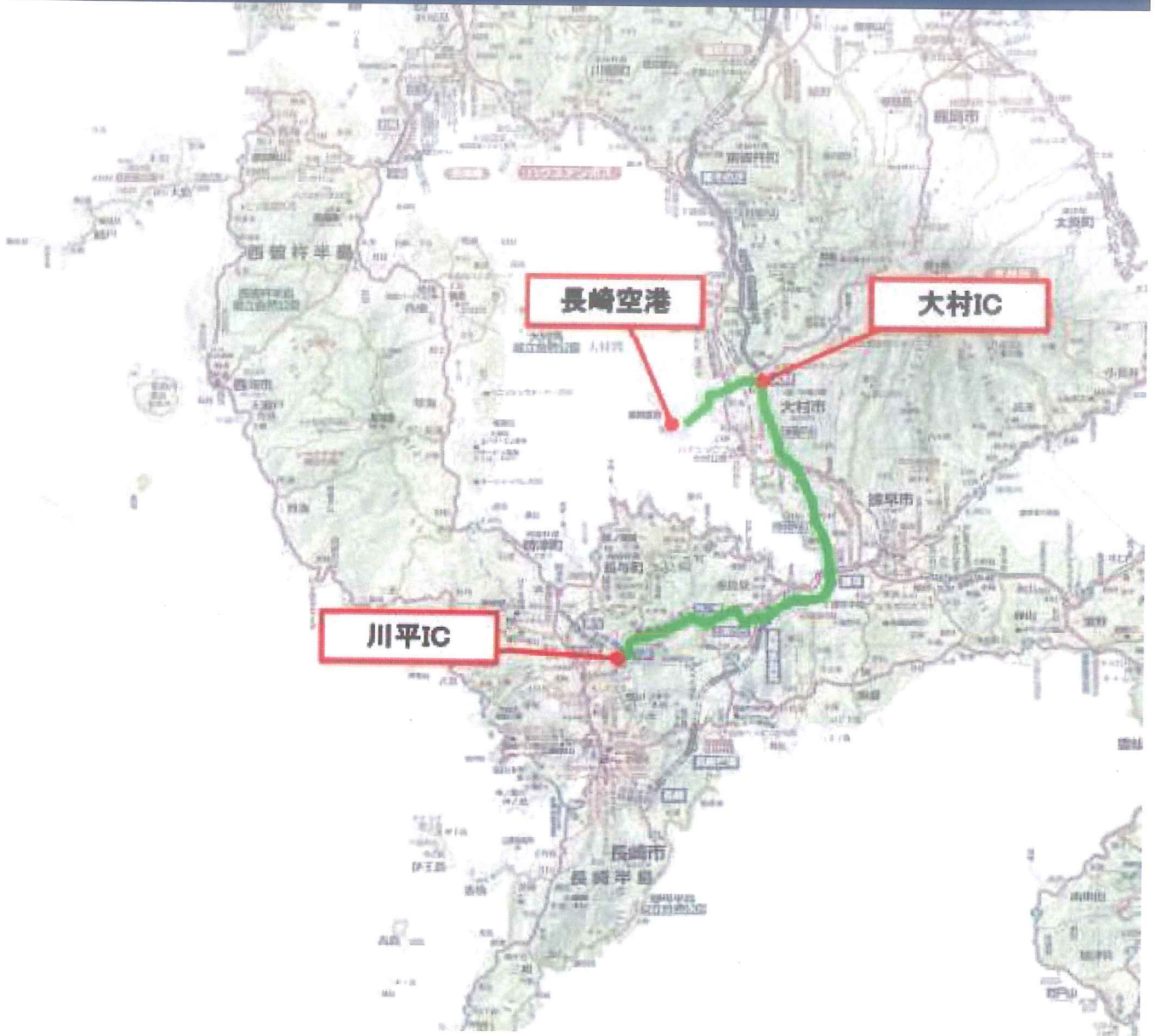
- 1 設定日時  
11月24日(日)11:00~13:40
- 2 設定範囲  
3km、高度無制限

別紙6 長崎県営野球場



- 1 設定日時  
11月24日(日)13:00~16:10
- 2 設定範囲  
3km、高度3,000フィート

別紙7 路線



- 1 設定日時  
11月24日(日)8:30~10:45  
14:40~17:00
- 2 設定範囲  
1km、高度3,000フィート

凡例

— ~ 路線