



1

1ヘリ団第1005号

25. 8. 21

関係団体各位

陸上自衛隊
第1ヘリコプター団長



平成25年度自衛隊記念日記念行事観閲式観閲飛行に伴う協力について
(依頼)

謹啓 時下ますますご清祥のこととお慶び申し上げます。

さて、平成25年度自衛隊記念日記念行事観閲式に伴う観閲飛行及びその事前訓練を別紙のとおり予定しております。

つきましては、飛行空域の錯綜が懸念されることから、事前訓練を含む観閲飛行の飛行要領をお知らせし、航空安全確保のため、努めて当該空域・時間帯を避けて飛行していただく等のご協力を賜りますようお願い申し上げます。

また、一部の民間訓練試験空域（KK4-3・4・5・6・7・8）を使用するため、関係各団体等の訓練飛行等への影響も大きいことから、本行事に対する格別のご理解とご協力を賜りますようお願い申し上げます。

謹言

添付書類：別紙



平成25年度自衛隊記念日記念行事観閲式観閲飛行実施要領

1 観閲式の概要

(1) 時期

ア 観閲式

平成25年10月27日(日)

イ 総合予行

平成25年10月20日(日)

(2) 観閲式場

陸上自衛隊朝霞訓練場(埼玉県新座市)

(3) 観閲官

内閣総理大臣

(4) 主要実施項目

観閲行進、観閲飛行、特別儀仗等

2 観閲飛行実施要領

(1) 日時

ア 観閲式

10月27日(日) 10:30~12:00

イ 総合予行

10月20日(日) 10:30~12:00(予備 13:00~16:30)

ウ 事前訓練(次の時間帯の内、1時間30分)

(ア) 10月10日(木) 13:00~16:30

(イ) 10月11日(金) 13:00~16:30

(ウ) 10月15日(火) 09:00~12:00(予備 13:00~16:30)

(エ) 10月16日(水)・・・15日(火)の予備日(同時間帯)

(オ) 10月17日(木) 10:30~12:00(予備 13:00~16:30)

(カ) 10月24日(木) 10:30~12:00(予備 13:00~16:30)

(キ) 10月25日(金)・・・24日(木)の予備日(同時間帯)

エ その他

天候不良時には、予備の時間帯または予備日を使用する場合がある。

(2) 編成

陸海空自による3コ編隊をもって1分間隔で飛行する。

付紙第1「編隊構成」

(3) 飛行経路

ア 進入までの待機空域及び式場へ至る経路

付紙第2「待機空域・式場進入経路」

イ 式場を通過した以降の経路
付紙第3「離脱経路」

3 航空交通情報の提供

- (1) 設置場所：陸上自衛隊朝霞駐屯地（埼玉県新座市）
- (2) 無線呼出符号：アサカ・アドバイザー
- (3) 周波数：138.25MHz（予備：139.8MHz）
- (4) 提供範囲：陸上自衛隊朝霞訓練場周辺空域
- (5) 運用時間：観閲式、総合予行及び事前訓練の各日とも0615～飛行終了まで

4 問い合わせ先

陸上自衛隊 第1ヘリコプター団 第3科

0438-23-3411 内線215、223（担当：伊藤、柴田）


（対応時間 08：15～17：00）

編隊構成

付紙第 1

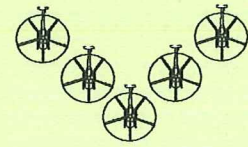
陸自編隊群：39機

上空通過高度
500FT



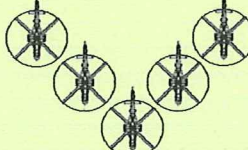
A編隊
CH-47
3機

上空通過高度
550FT



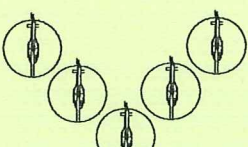
B編隊
OH-6
5機

上空通過高度
550FT



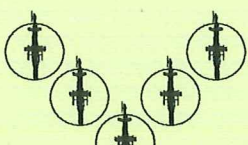
C編隊
OH-1
5機

上空通過高度
600FT



D編隊
UH-1
5機

上空通過高度
600FT



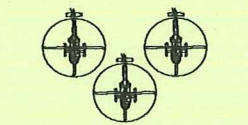
E編隊
AH-1
5機

上空通過高度
650FT



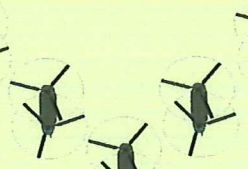
F編隊
UH-60
5機

上空通過高度
650FT



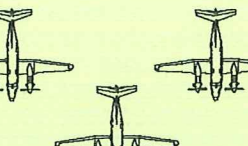
G編隊
AH-64
3機

上空通過高度
700FT



H編隊
CH-47
5機


上空通過高度
850FT



I編隊
LR-2
3機

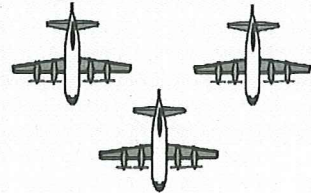
海自各編隊：5~7機

上空通過高度
800FT



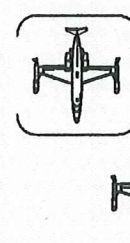
J編隊
US-1/2
1~2機

上空通過高度
900FT



K編隊
P-3C
3機

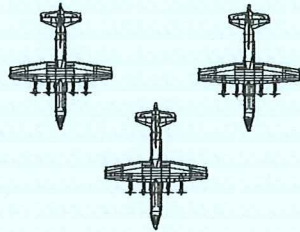
上空通過高度
1000FT



L編隊
U-36A
1~2機

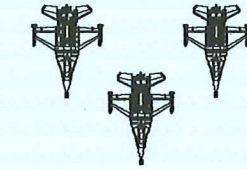
空自各編隊：9機

上空通過高度
1000FT




M編隊
C-130
3機

上空通過高度
1200FT



N編隊
F-2
3機

上空通過高度
1200FT

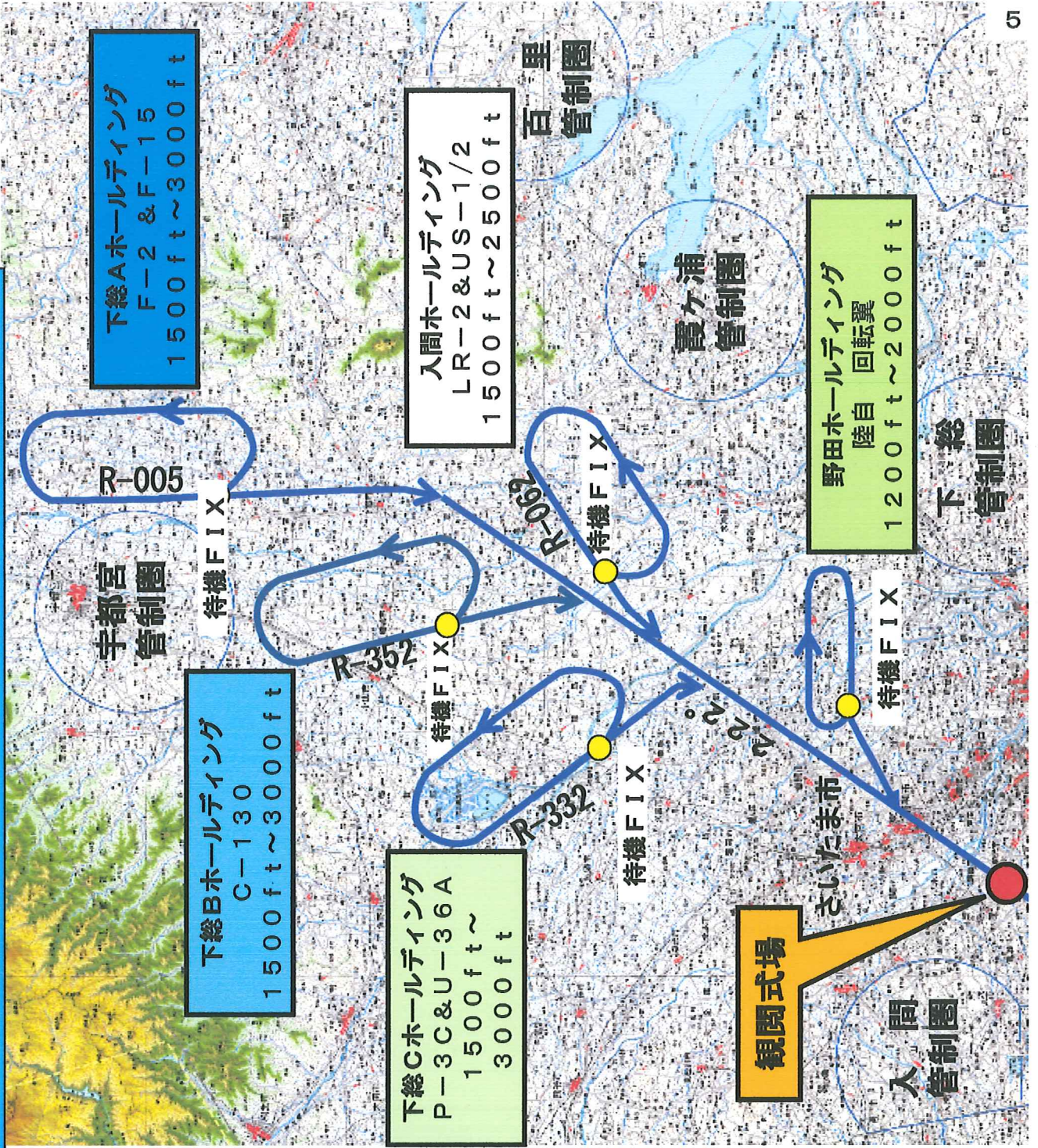


O編隊
F-15
3機

間隔 1分

間隔 1分

待機空域・式場進入経路



下総Aホールディング
L/T Bank 30°
7.5NM leg 300kt
待機FIX SHT R-005 38DME

下総Bホールディング
L/T Bank 30°
7.5NM leg C-130 210kt
F-2 300kt
待機FIX SHT R-352 28DME

下総Cホールディング
L/T Bank 15°
7NM leg 210KT
待機FIX SHT R-332 24DME

入間ホールディング
L/T Bank 15°
6NM leg 180kt
待機FIX YLT R-062 29DME

野田ホールディング
R/T Bank 7°
6NM leg 90kt
待機FIX 元荒川橋

下総Aホールディング
F-2 & F-15
1500ft ~ 3000ft

下総Bホールディング
C-130
1500ft ~ 3000ft

下総Cホールディング
P-3C & U-36A
1500ft ~
3000ft

入間ホールディング
LR-2 & US-1/2
1500ft ~ 2500ft

野田ホールディング
陸自 回転翼
1200ft ~ 2000ft

百里管制圏

霞ヶ浦管制圏

下総管制圏

入間管制圏

観覧式場

さいたま市

宇都宮管制圏

離脱経路

